



**WAP-Maßnahme 336**  
**Brückenbauwerk 01**  
**Pfarrer-Kneipp-Straße**

Planungsstand März 2024

# Gliederung

- Einordnung der Baumaßnahme
- Brückenneubau
  - Arbeitsstand
  - Variantenbetrachtung
  - Baubereich
  - Bauzeitenplan
- Umfahrung



# Gliederung

- **Einordnung der Baumaßnahme**
- Brückenneubau
  - Arbeitsstand
  - Variantenbetrachtung
  - Baubereich
  - Bauzeitenplan
- Umfahrung



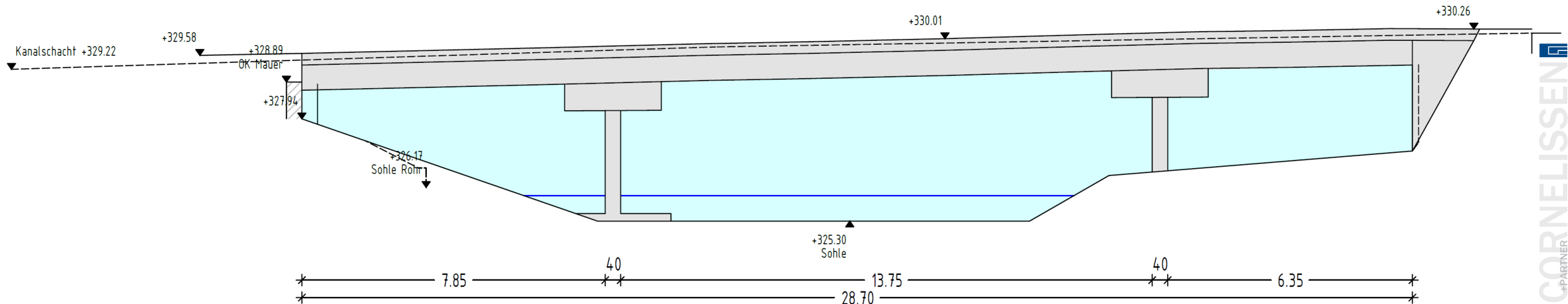
## Standstabilität und Dauerhaftigkeit

- Flachgründung / Ausspülung
- Gehweg / Kappen / Gesims
- Betonabplatzungen / Kragarm
- Pfeiler / Stütze / Schiefstellung



**Ersatzneubau**

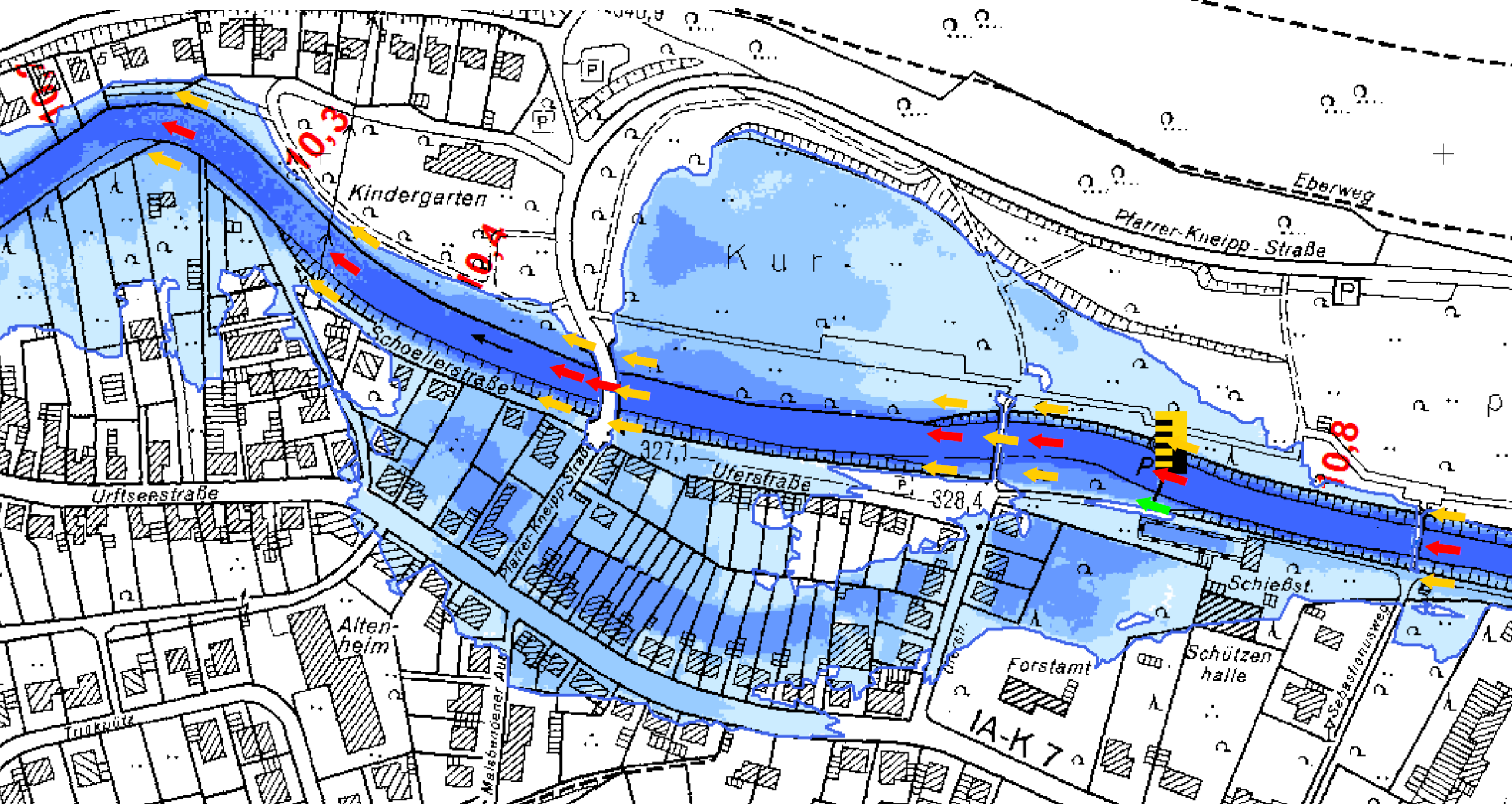
## Bestandsobjekt



Planung: Cornelissen+Partner Beratende Ingenieure



# Situation im Hochwasserfall



Video

Gemünd – Urft, Kurpark  
15. Juli 2021



# Gliederung

- Einordnung der Baumaßnahme
- **Brückenneubau**
  - **Arbeitsstand**
  - Variantenbetrachtung
  - Baubereich
  - Bauzeitenplan
- Umfahrung



Im Wingertchen

No-Regret-Maßnahme  
**Malsbenden**

No-Regret-Maßnahme  
**Lompig**

Schoellerstr.

**WAP336**

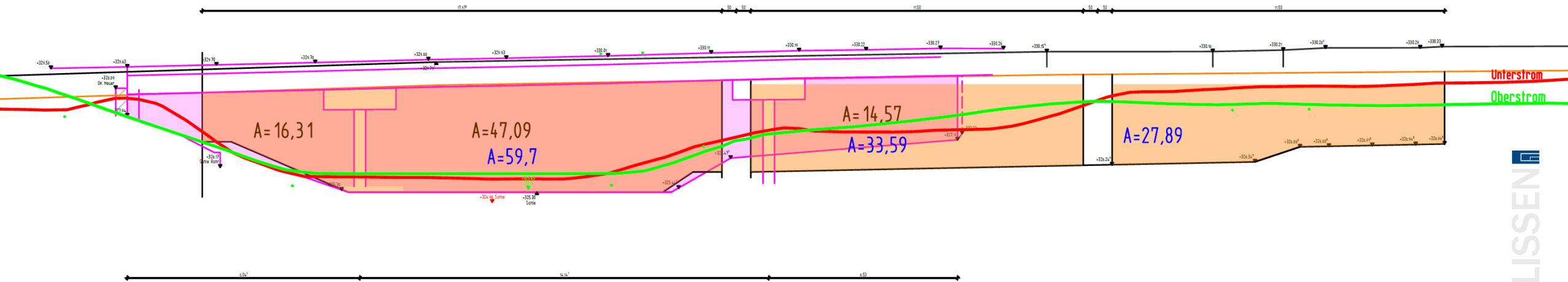
Urftseestraße // K7

Uferstr.





# Aktuelle Planung der Durchflussmengen





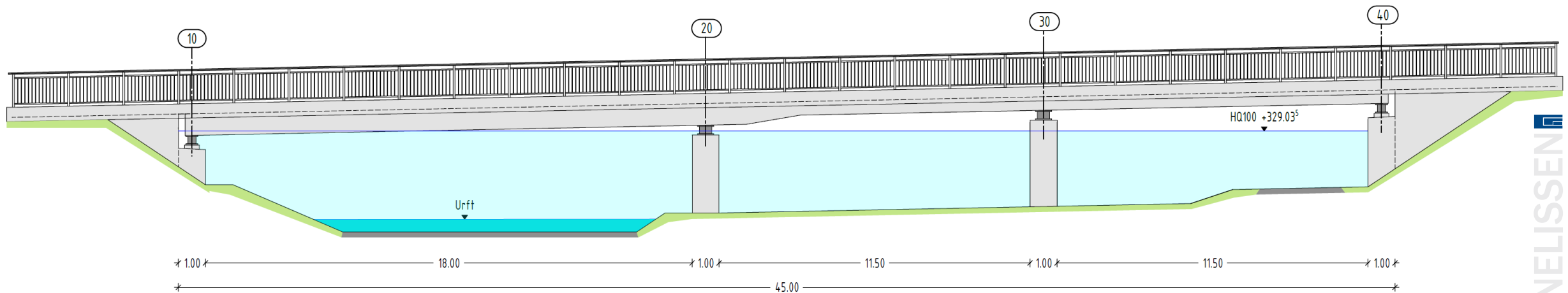
# Gliederung

- Einordnung der Baumaßnahme
- **Brückenneubau**
  - Arbeitsstand
  - **Variantenbetrachtung**
  - Baubereich
  - Bauzeitenplan
- Umfahrung



# Aktuelle Planung

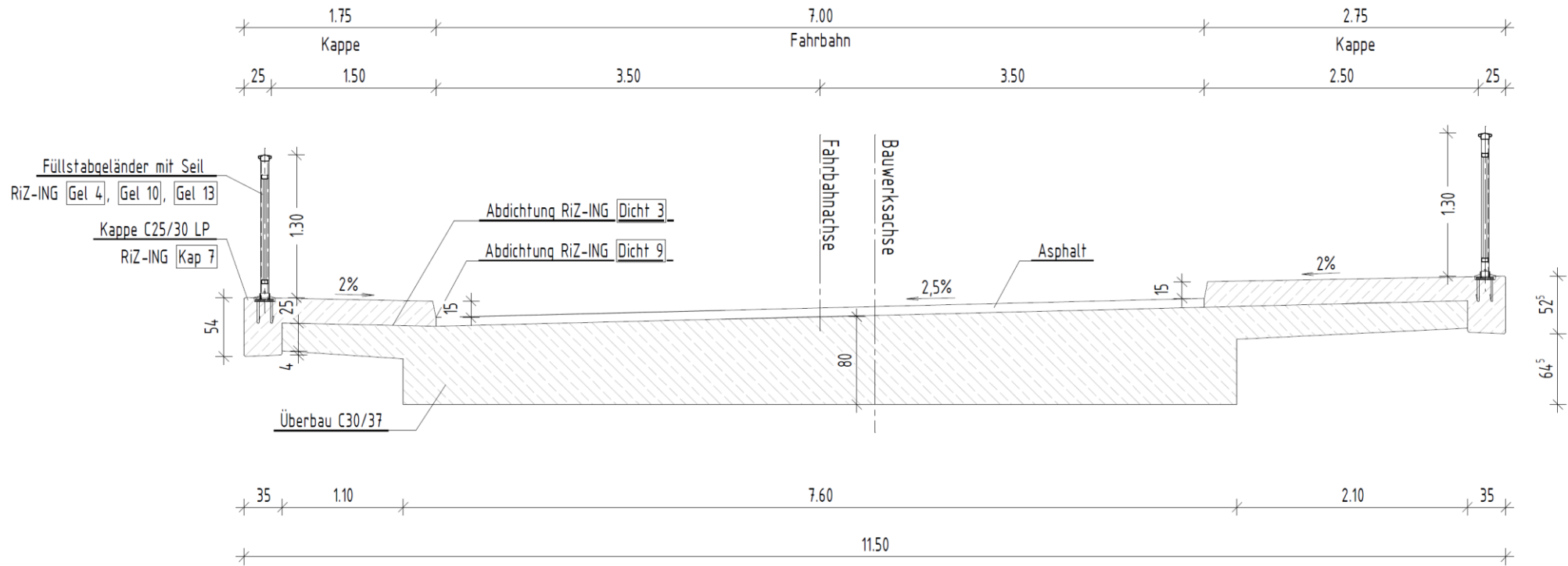
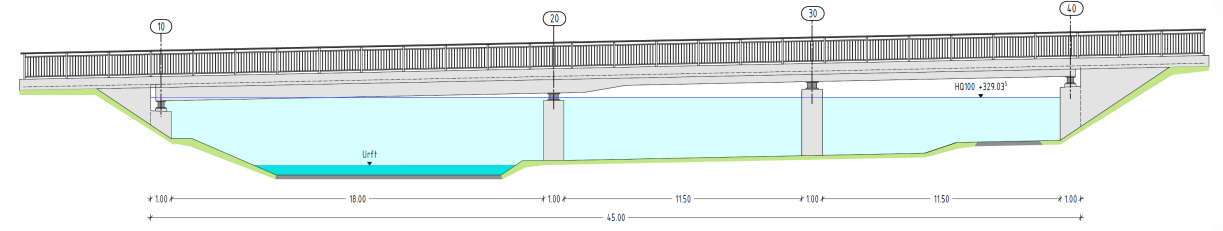
## Variante 1 – Beton



Planung: Cornelissen+Partner Beratende Ingenieure

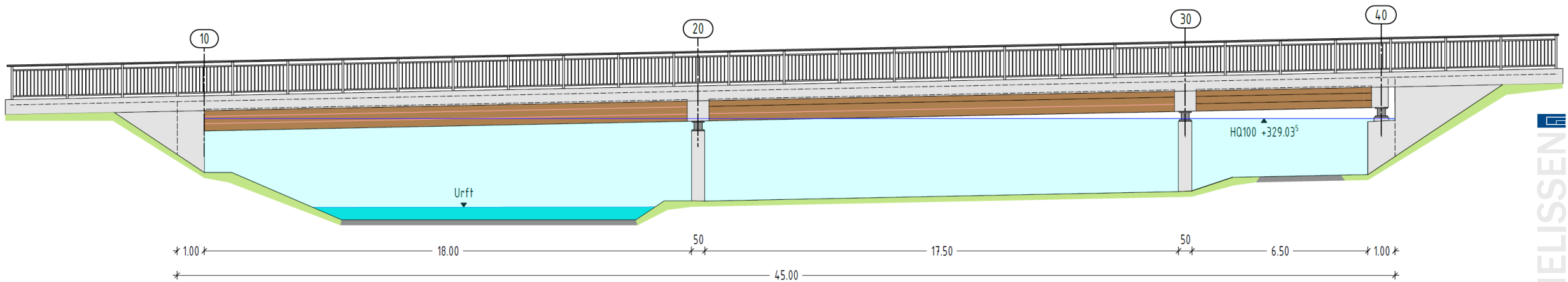


# Aktuelle Planung Schnitt Variante 1



# Aktuelle Planung

## Variante 2 – Holz-Beton-Verbund



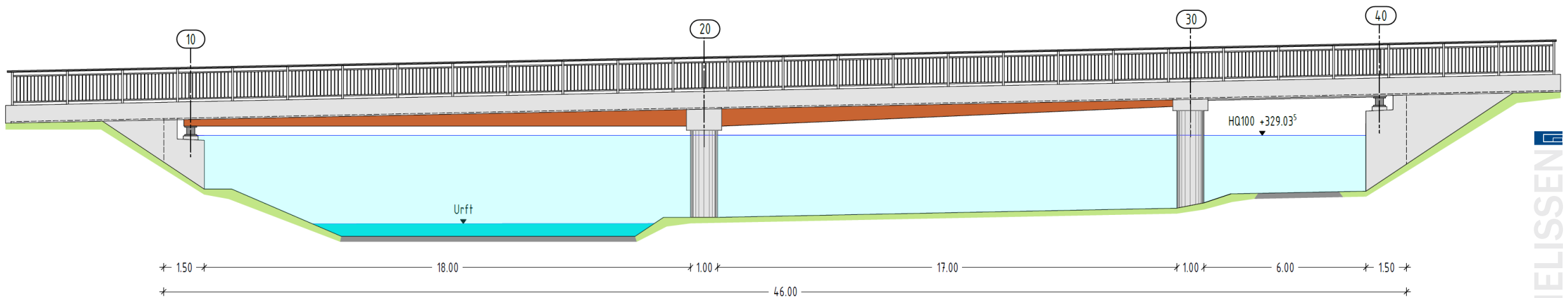
Planung: Cornelissen+Partner Beratende Ingenieure





# Aktuelle Planung

## Variante 3 – Stahl-Beton

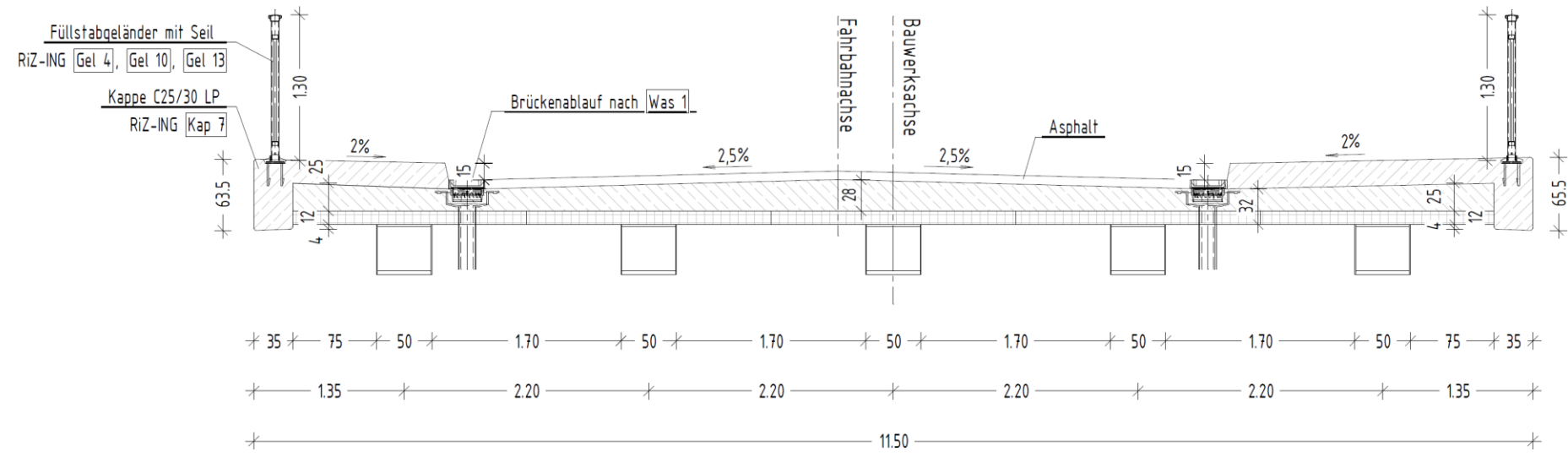
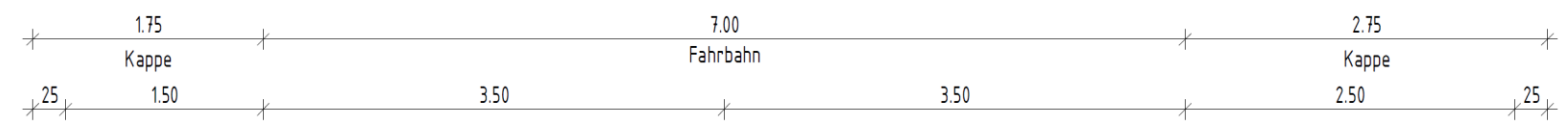
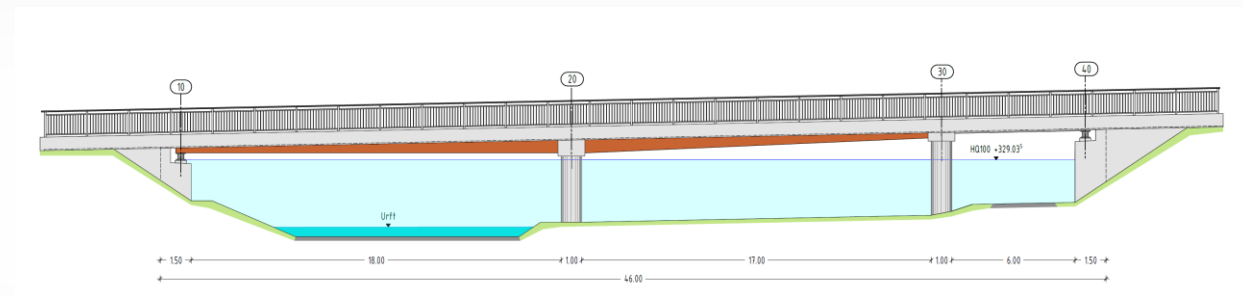


Planung: Cornelissen+Partner Beratende Ingenieure





# Aktuelle Planung Schnitt Variante 3



# Gliederung

- Einordnung der Baumaßnahme
- **Brückenneubau**
  - Arbeitsstand
  - Variantenbetrachtung
  - Baubereich
  - **Bauzeitenplan**
- Umfahrung





# Gliederung

- Einordnung der Baumaßnahme
- Brückenneubau
  - Arbeitsstand
  - Variantenbetrachtung
  - Baubereich
  - Bauzeitenplan
- **Umfahrung**



**Im Wingertchen**

**Schoellerstr.**

**Urfitseestraße // K7**

**Uferstr.**

**Planungsraum**



Variante 1 – Bohrpfehlwand – 3,7 Mio. Euro  
Variante 2 – Gradientenabsenkung – 3,0 Mio. Euro

Variante 3  
Behelfsbrücke  
Schoellerstraße  
1,0 Mio. Euro

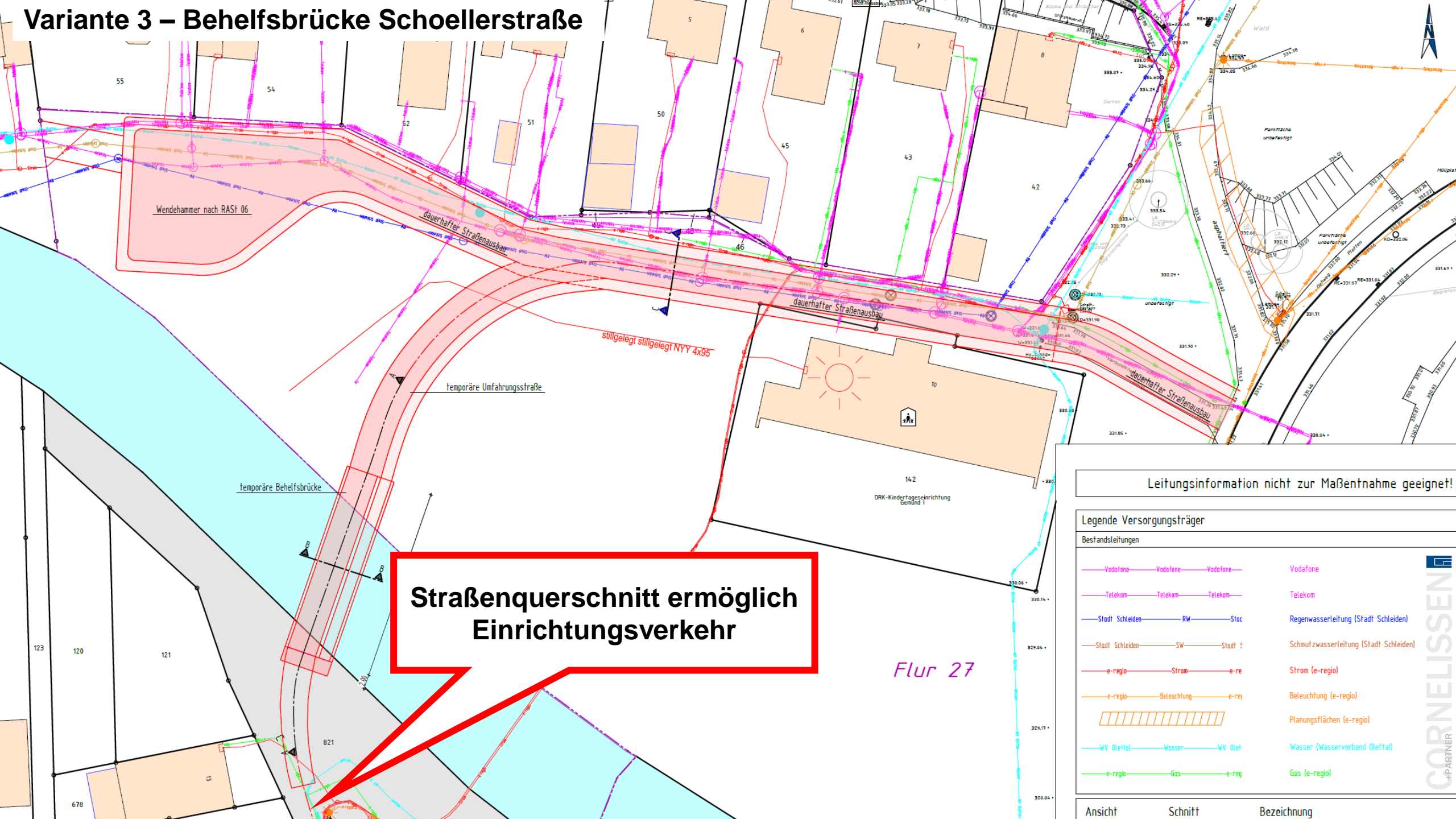
Variante 5  
Behelfsbrücke  
Uferstraße  
1,0 Mio. Euro

Variante 4  
prov. Instandsetzung  
Brücke Uferstraße  
0,3 Mio. Euro

## Geprüften Möglichkeit zur Umfahrung

Variante	Bemerkung	Resultat
1	Komplexer Arbeitsablauf	-
2	Komplexer Arbeitsablauf	-
3	Einrichtungsverkehr	in Kombination mit 4
4	Einrichtungsverkehr	in Kombination mit 3
5	Komplexer Verkehrsablauf	-

# Variante 3 – Behelfsbrücke Schoellerstraße



**Straßenquerschnitt ermöglicht  
Einrichtungsverkehr**

Flur 27

Leitungsinformation nicht zur Maßentnahme geeignet!

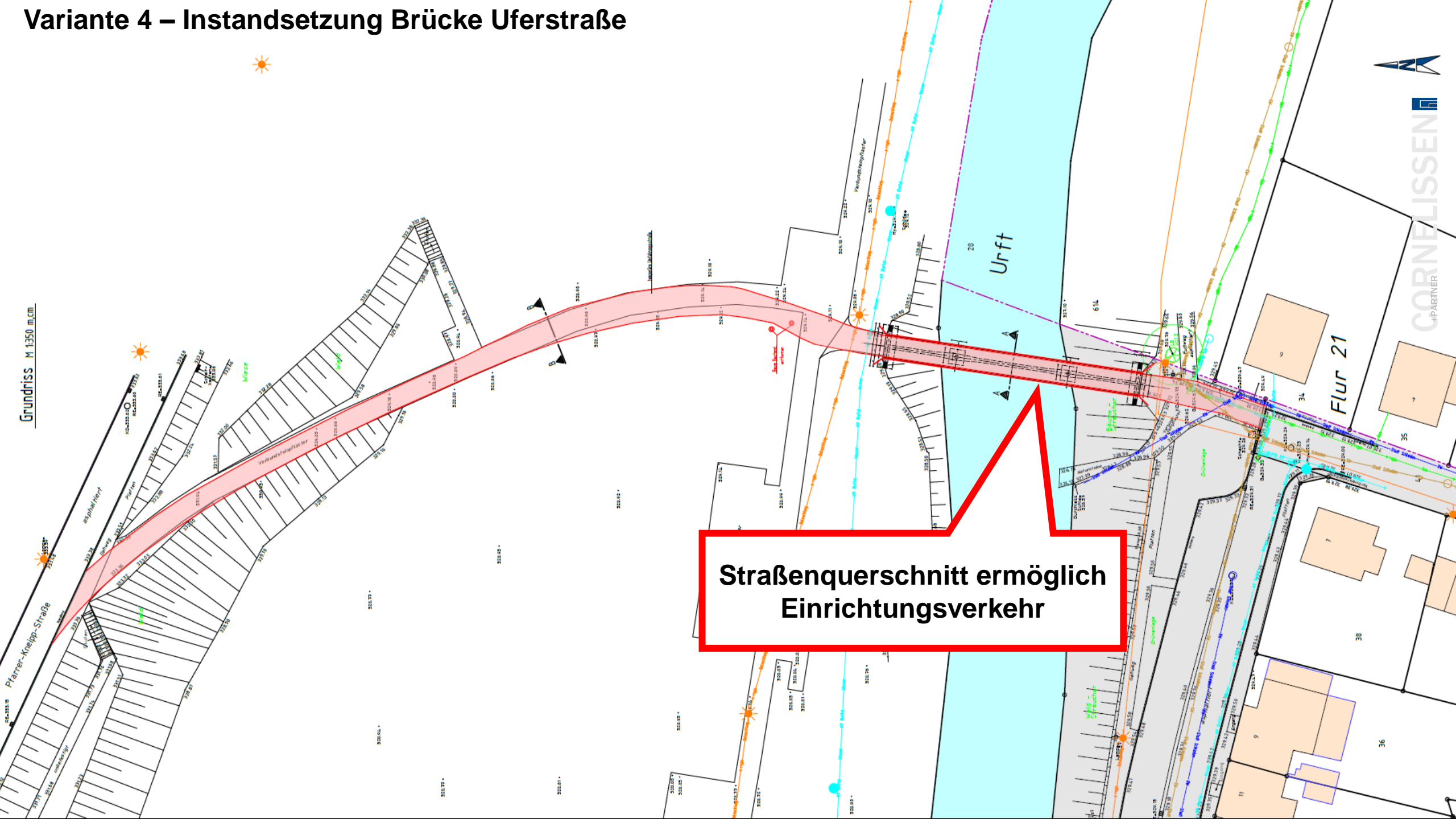
### Legende Versorgungssträger

#### Bestandsleitungen

	Vodafone	Vodafone	Vodafone
	Telekom	Telekom	Telekom
	Stadt Schleiden	RW	Stac
	e-regio	Strom	e-re
	e-regio	Beleuchtung	e-re
	WV Oleftal	Wasser	WV Olef
	e-regio	Gas	e-reg
	Stadt Schleiden	SW	Stadt s
	Strom (e-regio)		
	Beleuchtung (e-regio)		
	Wasser (Wasserverband Oleftal)		
	Gas (e-regio)		
	Planungsflächen (e-regio)		

Ansicht    Schnitt    Bezeichnung

# Variante 4 – Instandsetzung Brücke Uferstraße



Grundriss M 1:350 m.c.m.

Pfarrer-Kneipp-Straße

Urft

Flur 21

**Straßenquerschnitt ermöglicht  
Einrichtungsverkehr**



# Kontakt

## Stadt Schleiden

Telefon: 02445 89-440

E-Mail: [bauamt@schleiden.de](mailto:bauamt@schleiden.de)

Blankenheimer Straße 2  
53937 Schleiden

## Cornelissen+Partner Beratende Ingenieure mbB

Telefon: 02427-90597-0

E-Mail: [info@cping.de](mailto:info@cping.de)

Mozartweg 17  
52385 Nideggen

